

81

No

**CWSS TO KILPENNATHUR TOWN PANCHAYAT AND 165
RURAL HABITATIONS IN KILPENNATHUR UNION IN
THIRUVANNAMALAI DISTRICT**

SALIENT DETAILS

Name of CWSS : CWSS to Kilpennathur T.P and 165 habitation in
Kilpennathur Union of Thiruvannamalai District

Administrative Sanction No. and Amount : G.O.Ms.No.129 Dated: 17.09.2007 for Rs.1400
Lakhs

Technical Sanction No and Amount : CE/NR/TWAD/No.30/2007-2008/Dated: 04.10.2007
for Rs.1400 Lakhs

Name of Contractor : Thiru.R.Srinivasan, Pallavan Nagar, Annasalai,
Thiruvannamalai.

Work Order No. : F.2920/F.Kilpennathur CWSS/SDO-
2/CW/NR/2007/Dated: 30.01.2008

Date of Site Handing Over : 13.02.2008

Date of Commencement of Work : 13.02.2008

Date of Completion of Work : 23.10.2010

Pupulation

<u>YEAR</u>	<u>2009</u>	<u>2024</u>	<u>2039</u>
Rural	70275	77320	84334
T.P	13600	15500	17500

Rate of Supply : Rural habitation - 40 LPCD
Town Panchayat - 135 LPCD
135 LPCD for 70% through HSC
40 LPCD for 30% through PF

Requirement

	Inter	Ulti
Rural	1.46 MLD	1.54 MLD
Town Panchayat	0.63 MLD	0.88 MLD
Total Requirement	2.09 MLD	2.40 MLD

Hours of Pumping : 20 Hours (Main)
12 Hours (Group Sump)

A)

83

Head Works	:	Infiltration Welll	-	2 Nos
		Diameter	-	4.50 m
		Depth	-	8.00m
		Safe Yield	-	1000 lpm
		Pump sets	-	872 lpm x 24m- 4 (10 HP 2 nos)
		Connecting Main	-	150mm C.I.D/F Pipe-1200m(600x2)
		Pump room	-	6m x 4m
		Sump Capacity	-	60.000 Litres
		Pumpset	-	1743 lpm x 54m head (40 HP)

Sump	:	
1) Headwoks's		0.60 LL
2) Angunam		1.50 LL
3) Rajanthangal		1.20 LL
4) Polagunam		2.50 LL
5) Kazhikulam		1.20 LL
6) Karikalambadi		0.60 LL
7) Kilpennathur		0.30 LL
8) Mekkalur		0.60 LL

Pumping Main

Head works to Angunam	:	250mm DI K7 Pipe - 5000m
Sump		250mm AC CL 15 Pipe - 10120m
Angunam to Sump to Rajanthangal Sump	:	250mm AC CL 15 Pipe - 9870m
Rajanthangal Sump to Polagunam Sump	:	160mm PVC 4 KSC Pipe - 9870m
Polangunam Sump to Kazhikulam Sump	:	140mm OD PVC 6KSC Pipe - 9910m
Rajanthangal Sump to Karikalampadi Sump	:	200mm AC CL 15 Pipe - 7740m
Karikalampadi Sump to Kilpennathur Sump	:	200mm AC CL 15 Pipe - 5850m
Kilpennathur Sump to Mekkalur Sump	:	110mm PVC 4 KSC Pipe - 6150m

K2 85

Kilpennathur Town Panchayat : 150mm CI LA CL Pipe - 10m
110mm PVC 4KSC Pipe - 2600m
90mm PVC 4 KSC Pipe - 900m
75mm PVC 4 KSC Pipe - 1400m
75mm PVC 6 KSC Pipe - 1600m
63mm PVC 4 KSC Pipe - 1430m

Branch Pumping Main : 140mm PVC 6 KSC to 50mm OD PVC 6 KSC
197.175 Km

Pumpset : OW Sub Pumpset - 1552 Lpm x 42m Head

i) Angunam Sump to
Rajanthangal

ii) Rajanthangal Sump to : OW Sub Pumpset - 791 Lpm x 42 m Head
Mekkalur Sump

iii) Rajanthangal Sump to : OW Sub Pumpset - 649 Lpm x 34m Head
Polagunam Sump

iv) Polagunam Sump to : OW Sub Pumpset - 229 Lpm x 51m Head
Kazhikulam Sump

Kilpennathur Town Panchayat : OW Sub Pumpset - 148 Lpm x 20m Head
OW Sub Pumpset - 258 Lpm x 33m Head
OW Sub Pumpset - 119 Lpm x 51m Head

Service Reservoirs

1. Rural : 0.30 LL - 6 Nos

2. Town Panchayat : 0.10 LL - 34 Nos

Distribution System

1. Rural : 63mm PVC 4 KSC Pipe - 21460m

2. Town Panchayat : 90mm PVC 4 KSC Pipe - 3578m

Cost

Installation Cost : Rs.14.00 Crores

Annual Maintenance Cost : Rs.33.20 Lakhs

per Capita Cost : Rs.1669/-

Cost Per 1000 Litres : Rs.23.05

DETAILS OF PIPES, PUMPSET, HABITATIONS COVERED UNDER SUMPS

As per the Original Estimate

Location of Sump	Feeder Main to	No.of habs	Open well type sub pumpset	Feeder main & Br.Feeder main
				Size of Pipes - Length
am	Sorathur Colony\]	8	3HP x 109 Lpm x 48m	140mm PVC 6 KSC - 3500m 110mm PVC 4 KSC - 8350m 90mm PVC 4 KSC - 50m 50mm PVC 6 KSC - 380m Total - 12280m
	Periyaolaipadi Colony	16	5HP 209 Lpm x 46m	1140mm PVC 6 KSC - 500m 110mm PVC 4 KSC - 4000m 90mm PVC 4 KSC - 5680m 50mm PVC 6 KSC - 1625m Total - 12055m
thangal	Vayalur Kulathumedu	8	3HP x 105 Lpm x 45m	75mm PVC 6KSC - 450m 63mm PVC 6 KSC - 1300m 63mm PVC 4 KSC - 2182m 50mm PVC 6 KSC - 3328m Total - 7260m
	Ponnanmedu	8	3HP x 82 Lpm x 65m	90mm PVC 6KSC - 3665m 90mm PVC 4 KSC - 2810m 75mm PVC 4 KSC - 1145m 63 mm PVC 4 KSC - 3868m 50mm PVC 6 KSC - 13012m Total - 24500m

49

89

Kathalampadi	Rayanpettai	6	2HP x 78 Lpm x 58m	75mm PVC 6 KSC - 6300m 63 mm PVC 6KSC - 200m 63 mm PVC 4 KSC - 1216m 50mm PVC 6 KSC - 3524m Total - 17240m
	Thideer Kuppam	12	3HP x 136 Lpm x 39m	90mm PVC 4 KSC - 250m 75mm PVC 4 KSC - 1000m 63 mm PVC 4 KSC - 400m 50mm PVC 6 KSC - 5100m Total - 6750m
Kathalampur	Kattukulam	6	3HP x 82 Lpm x 60m	90 mm PVC 6 KSC - 5950m 50mm PVC 6 KSC - 3670m Total - 9620m
	Kathalampattu Pudur	7	2HP x 98 Lpm x 35m	75mm PVC 4 KSC - 400m 63 mm PVC 4 KSC - 3550m 50mm PVC 6 KSC - 6520m Total - 10470m
	Kalpoondi	5	1HP x 50 Lpm x 40m	63 mm PVC 4 KSC - 3600m 50mm PVC 6 KSC - 4233m Total - 8310m
Location of Sump	Feeder Main to	No.of habs	Open well type sub pumpset	Feeder main & Br.Feeder main
				Size of Pipes
Kathalampur	Ganganandal	10	3HP x 129 Lpm x 51m	90mm PVC 4 KSC - 3750m 140mm PVC 6 KSC - 3700m 110 mm PVC 4 KSC - 3100m

25

91

			50mm PVC 6 KSC - 860m Total - 11410m
Solaikottai	11	3HP x 75 Lpm x 39m	110mm PVC 4KSC - 3800m 90mm PVC 4 KSC - 600m 75mm PVC 4 KSC - 360m 63 mm PVC 4 KSC - 450m 50mm PVC 6 KSC - 2950m Total - 8160m
Chellankuppam New Colony	20	5HP x 211 Lpm x 47m	140mm PVC 6KSC - 1250m 140mm PVC 4 KSC - 700m 110mm PVC 4 KSC - 4100m 90 mm PVC 6 KSC - 1900m 90 mm PVC 4 KSC - 990m 50mm PVC 6 KSC - 3680m Total - 12620m
Kunnam Kuppam	10	3HP x 119 Lpm x 51m	50mm PVC 6KSC - 4325m 63mm PVC 4 KSC - 3000m 63mm PVC 6 KSC - 350m 90mm PVC 6 KSC - 1060m 75mm PVC 4 KSC - 2350m Total - 11075m
Kumarakudi Colony	6	1HP x 66 Lpm x 31m	63mm PVC 4 KSC - 400m 50mm PVC 6 KSC - 1195m 75mm PVC 4 KSC - 1700m Total - 3295m

AB
93

kulam	Anderithoppu	16	3HPX 187 LpM X35m	110mm PVC 4 KSC 690m 90mm PVC 4 KSC - 4230m 75mm PVC 4 KSC - 4540m 63mm PVC 4KSC -700m 50mm PVC 6 KSC - 6360m Total - 16520m
	Periyar Nagar	16	5HP X 194 Lpm X58m	140mm PVC 6 KSC - 7200m 110mm PVC 6 KSC - 1700m 110mm PVC 4 KSC - 2000m 90mm PVC 4 KSC - 1150m 90mm PVC 6 KSC - 4330m 50mm PVC 6 KSC - 9230m Total - 25610m
	Grand Total	165		1,97,175m

TO KILPENNATHUR LIST OF HABITATIONS COVERED UNDER EACH SUMP
LPM STATEMENT AS ON 25.02.2012

	Name of Panchayat	Name of Habitation	LPM	Remarks
<u>Angunam Sump : Group I to Periyaolaipadi</u>				
	Panniyur	Panniyar	13	
	Panniyur	Panniyar Colony	10	
	Panniyur	Panniyar joir colony	10	
	Panniyur	Panniyar new colony	10	
	Olaipadi	Periya Olaipadi	41	
	Olaipadi	Periya Olaipadi colony	10	
	Olaipadi	Chinna olaipadi	14	
	Olaipadi	Posari kottai	10	
	Olaipadi	Vannianthal	10	
	Olaipadi	Vannianthal Irular colony	10	
	Olaipadi	Vannianthal Ar.Colony	10	
	Olaipadi	Eswaran koil	10	
	Olaipadi	Periya Olaipadi new colony	10	
	Olaipadi	Periya Olaipadi old colony	10	
			178	
<u>Angunam Sump : Group II to Sorathur Colony</u>				
	Angunam	Angunam	21	
	Angunam	Angunam Colony	10	
	Agaram	Agaram	15	
	Agaram	Agaram colony	13	
	Agaram	Mangalam puravadi	10	
			69	
<u>Rajanthangal Sump : Group I to Ponnamedu</u>				
	Neivanatham	Neivanatham	10	
	Neivanatham	Neivanatham Colony	10	
	Neivanatham	Nadupattu	10	
	Neivanatham	Nadupattu Ottar Colony	10	
	Neivanatham	Nadupattu Irular Colony	10	
	Angumalai	Angumalai	10	
	Avoor	JJ Nagar	10	
			70	
<u>Rajanthangal Sump : Group II to Vayalur Kulathumedu</u>				
	Rajanthangal	Rajanthangal	11	
	Rajanthangal	Iyanar Nagar	10	
	Rajanthangal	Illupanthangal	10	
	Rajanthangal	Iyanavaram (Thallakulam)	10	
	Rajanthangal	Rajanthangal Colony	17	
	Vayalur	Vayalur Kolathumedu	13	

Name of Panchayat	Name of Habitation	LPM	Remarks
Sannipoondi	Sannipoondi Old Colony	20	
Sannipoondi	Sannipoondi New Colony	14	
		105	
<u>Rajanthangal Sump : Group III to Ganganandal</u> (Shifted from Polagunam Sump)			
Konalur	Konalur	26	
Konalur	Konalur New Colony	11	
Konalur	Konalur Old Colony	10	
Konalur	Konalur pudur (Ar.colony)	10	
Kattumalayanur	Kattu Malayanur	11	
Kattumalayanur	Kattu Malayanur Pudur	11	
Kattumalayanur	Vellakulam colony	10	
Nadazhaganandal	Nadazhaganandal Pudur	10	
		99	
<u>Karikkalampadi Sump : Group I to Thideerkuppam</u>			
Karikkalampadi	Karikkalampadi	10	
Karikkalampadi	Periyar nagar	10	
Karikkalampadi	Thalangulam	10	
Karikkalampadi	Karikkalampadi Veerapathran nagar	10	
Karikkalampadi	Karikkalampadi colony	26	
Vedanatham	Vedanatham	10	
Vedanatham	Ellikutti	10	
Vedanatham	Arunthathiyar colony	10	
Vedanatham	Anna nagar	10	
Vedanatham	Kuil Thoppu	10	
Vedanatham	Vedanatham colony	10	
		126	
<u>Karikkalampadi Sump : Group II to Rayampettai</u>			
Kaniyampoondi	Kaniyampoondi colony	10	
Kaniyampoondi	Eachankadu	10	
Kolathur	Vannia nagaram	10	
Rayampetti	Andalur	10	
Rayampetti	Manavaram	17	
		57	
<u>Mekkalur Sump : Group I to Kalpoondi</u>			
Kalpoondi	Kalpoondi	10	
Kalpoondi	Kalpoondi Colony	10	
Kalpoondi	Kalpoondi Irular Colony	10	
Kalpoondi	Thallanpadi	10	
Mekkalur	Salakuppam	10	
		50	

Name of Panchayat	Name of Habitation	LPM	Remarks
<u>Mekkalur Sump : Group II to Kathalampattu</u>			
Kanthalampattu	Kanthalampattu	10	
Kanthalampattu	Kanthalampattu Colony	10	
Kanthalampattu	Kanthalampattu Pudur	10	
Mekkalur	Mekkalur	27	
Mekkalur	Kattukulam	10	
Mekkalur	Rajapayam Puravaderi	10	
Mekkalur	Mekkalur Colony	21	
		98	
<u>Mekkalur Sump : Group III to Kattukulam</u>			
Keekalur	Keekalur	27	
Keekalur	Keekalur Ar.Colony	10	
Keekalur	Puravadai	10	
Keekalur	Jogiyar Colony	10	
Keekalur	Kattukulam	10	
Keekalur	Keekalur Colony	15	
		82	
<u>Polangunam Sump : Group I to Solakottai</u>			
Somasipadi	Somasipadi	27	
Somasipadi	Somasipadi ADC	23	
Somasipadi	Muthathur Puravadai	10	
Somasipadi	So. Gandhi nagar	40	
Somasipadi	Matha nagar	10	
Somasipadi	Somasipadi west	12	
Polangunam	Kalitheri	13	
Polangunam	Kalitheri Vannipuram	10	
So.Nambiyanthal	Vallaikuttui	10	
Polakunam	Kattu Velanandal	10	
Kadampai	Sirukothan	10	
Kadampai	Kadampai	10	
Kadampai	Kadampai colony	10	
Sonambianthal	Nammiandal-Kollakuttai	10	
		205	
<u>Polangunam Sump : Group II to Chellankuppam Old Colony</u>			
Konalur	Suriyanthangal	10	
Chellamkuppam	Chellamkuppam	14	
Chellamkuppam	Chellamkuppam old HC	12	
Chellamkuppam	Chellamkuppam new HC	10	
Chellamkuppam	Cheyaleri	11	
Chellamkuppam	Chellamkuppam group house	12	
Kalingalori	Kurumba kalingaleri	10	
Arumbakkam	Noikuppam colony	10	

99

	Name of Panchayat	Name of Habitation	LPM	Remarks
9	Arumbakkam	Arumbakkam		
10	Arumbakkam	Udansuriyapuram	10	
11	Arumbakkam	Arumbakkam Pudur	10	
12	Arumbakkam	Arumbakkam colony	10	
13	Velananthal	Velananthal	14	
14	Velananthal	Arasankuppam	10	
15	Velananthal	Velananthal pudur	10	
16	Velananthal	Velananthal Irular colony	10	
17	Velananthal	Noikuppam	10	
			183	
Polangunam Sump : Group III to Kunnarikuppam				
18	Somasipadi	So.Kattukulam	10	
19	Polakunam	Polakunam	10	
20	Polakunam	Malaiadi colony	10	
21	Polakunam	Polakunam colony	14	
22	Polakunam	Kattu Velanandal Pudur	20	
23	Rayampettai	Kumamkuppam	15	
24	Rayanpettai	Thidirkuppam	10	
25	Kattumalayanur	Singavaram	11	
26	Kattumalayanur	Ganganadal	19	
27	Sirunathur	Salaiyur	10	
			129	
Polangunam Sump : Group IV to Kumarakudi				
28	Aranji	Aranji	10	
29	Aranji	Asthinapuram	10	
30	Aranji	Ramanathapuram	10	
31	Aranji	Kumarkudi pudur	10	
32	Aranji	Kumarkudi colony	10	
33	Aranji	Kumarkudi	10	
34	Kalingaleri	Kalingaleri	10	
35	Kalingaleri	Nathakollai	10	
36	Somasipadi	J.J.Nagar	10	
37	Somasipadi	Pudur	10	
			100	
Kazhikulam Sump : Group I to Periyar Nagar				
38	Sirunathur	Sirunathur	11	
39	Sirunathur	Mottur	10	
40	Sirunathur	Sirunathur colony	20	
41	Sirunathur	Periyar nagar	11	
42	Sirunathur	Periyandavar-koil nagar	12	
43	Nariyamangalam	Nariyamangalam	11	
44	Nariyamangalam	Murukkamparai (poondi)	10	

34

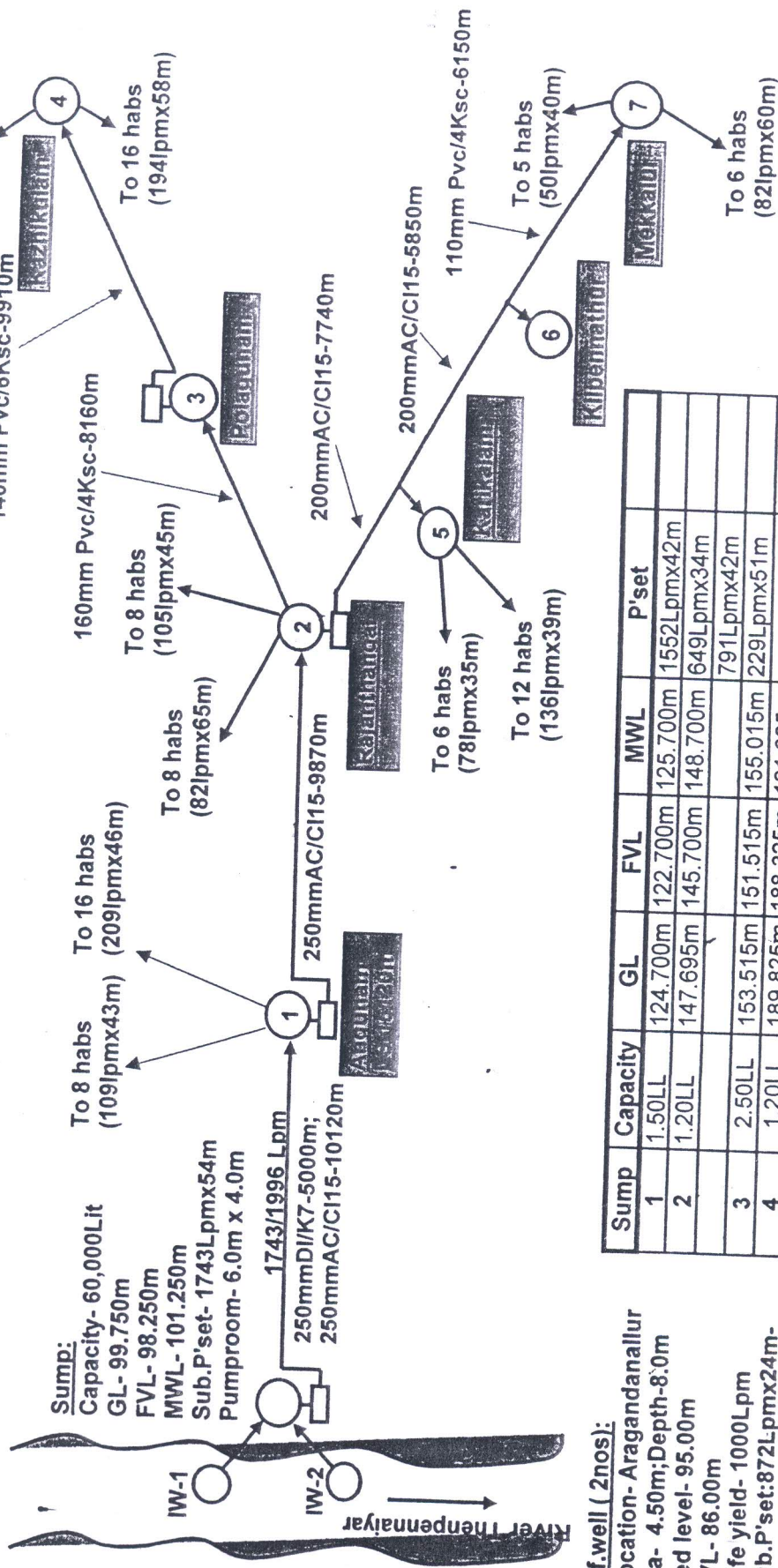
101

Name of Panchayat	Name of Habitation	LPM	Remarks
Nariyamangalam	Kakapatti	10	
Nariyamangalam	Vasuvi nagar	11	
Nariyamangalam	Karnampoondi	10	
Nariyamangalam	Karnampoondi colony	25	
Nariyamangalam	Kamaraj nagar	10	
Somasipadi	Vijaya nagaram	10	
Somasipadi	Somasipadi	10	
Ganapapuram	Elluparai	10	
		181	
<u>Kazhikulam Sump : Group II to Antheri Thoppu</u>			
Kazhikulam	Kazhikulam	11	
Kazhikulam	Periya Kazhikulam	10	
Kazhikulam	Kazhikulam Colony	11	
Kazhikulam	Kazhikulam ADC	13	
Ganapapuram	Ganapapuram	10	
Ganapapuram	Nehru Nagar	10	
Ganapapuram	Surya Nagar	10	
Ganapapuram	Reddiyar Palayam (or) Purhuri	10	
Ganapapuram	Irular Colony	10	
Vazhuthalangunam	Vazhuthalangunam	23	
Vazhuthalangunam	Antheri Thoppu	10	
Vazhuthalangunam	Vazhuthalangunam Colony	13	
Vazhuthalangunam	Vazhuthalangunam New Colony	16	
Vazhuthalangunam	Vazhuthalangunam Ar.Colony	10	
Iyangunam	Vatra Pudur Colony	10	
		177	

R. D. 29/6/2015
 ASSISTANT ENGINEER/TWAD BOARD
 MAINTENANCE SUB-DIVISION
 THIRUVANNAMALAI

R. D. 29/6/2015
 ASSISTANT EXECUTIVE ENGINEER
 TWAD BOARD
 MAINTENANCE SUB-DIVISION
 THIRUVANNAMALAI

CWSIS TO KILPENATHUR TP AND 165 RURAL HABITATIONS IN KILPENNATHUR UNION OF TV
MALAI DISTRICT (at 135 Lpcd for TP and 40 Lpcd for rural habs with 20 Hrs pumping for pumping
main and 12 Hrs from group sumps)
FLOW DIAGRAM



Sump	Capacity	GL	FVL	MWL	P'set
1	1.50LL	124.700m	122.700m	125.700m	1552Lpmx42m
2	1.20LL	147.695m	145.700m	148.700m	649Lpmx34m
3	2.50LL	153.515m	151.515m	155.015m	791Lpmx42m
4	1.20LL	189.825m	188.325m	191.325m	229Lpmx51m
5	0.60LL	157.245m	155.745m	158.745m	
6	0.30LL	159.600m	158.100m	160.600m	
7	0.60LL	165.080m	163.580m	166.580m	
Total length of branch P'mains (140/6Ksc to 20mm GI- 197.175 Km					
Total OHTs proposed: 30,000L-6Nos and 10,000L-34Nos. D'sys(Pro)-21.46Km					

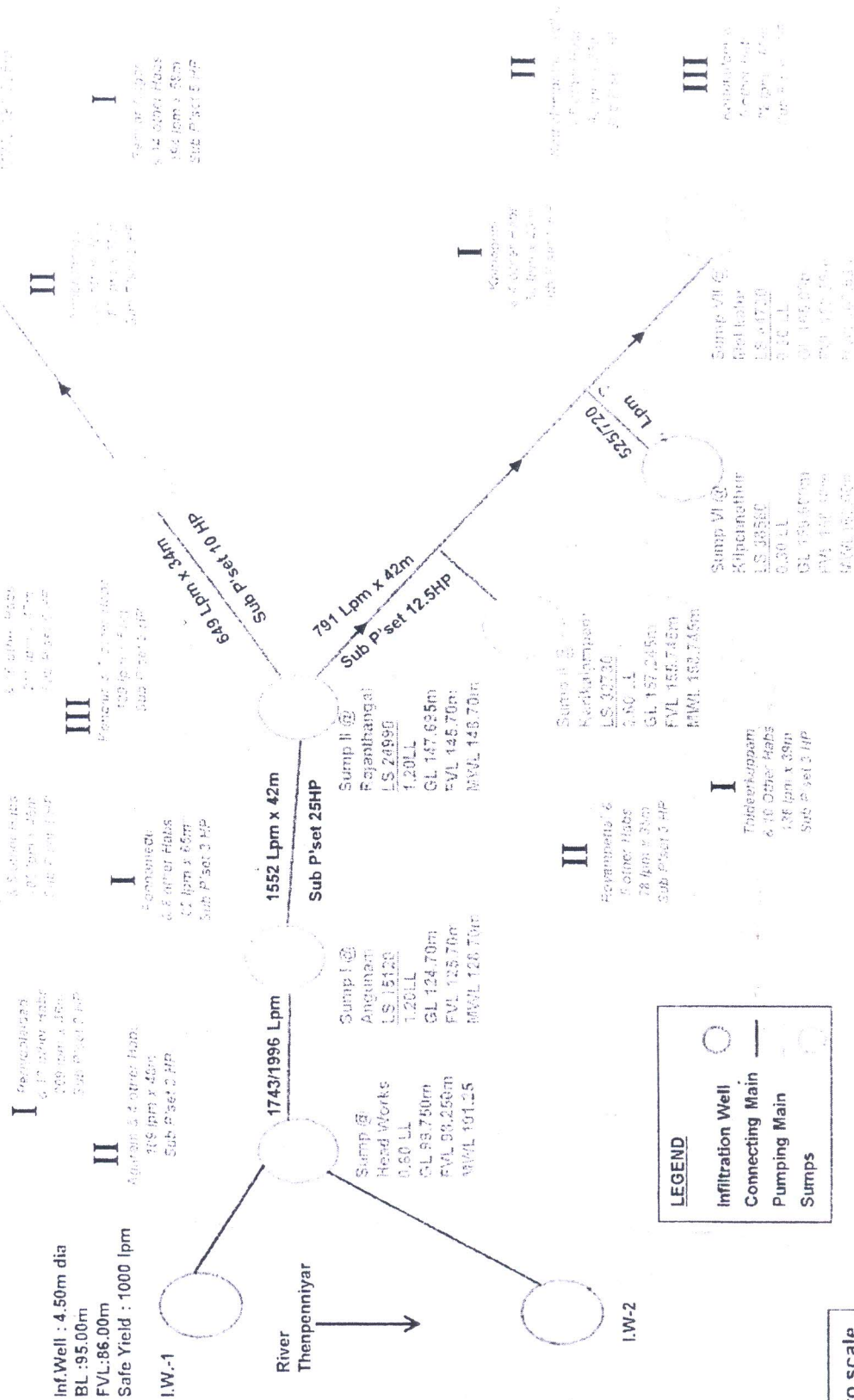
ASSISTANT ENGINEER / TVAD BOARD
MAINTENANCE SUB-DIVISION
TIRUVANNAMALAI

ASSISTANT ENGINEER
T.V.A.D.
MAINTENANCE DIVISION
TIRUVANNAMALAI

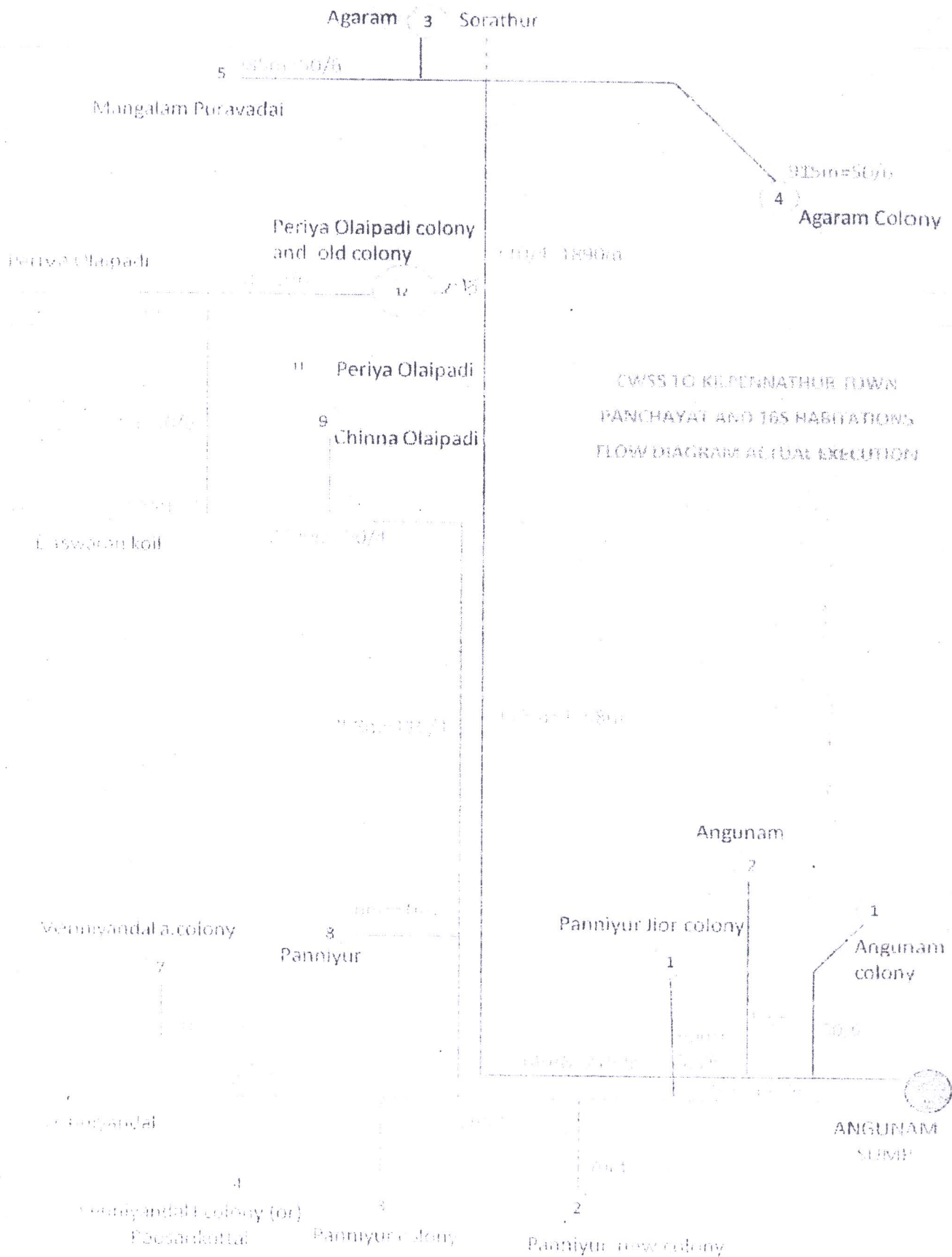
8/8/14

CWSS to Kilpennathur TP & 165 Other Habitations in Kilpennathur Union in Tiruvannamalai District

FLOW DIAGRAM




SUMP I - ANGUNAM GROUP PUMPING A & B 14 + 5



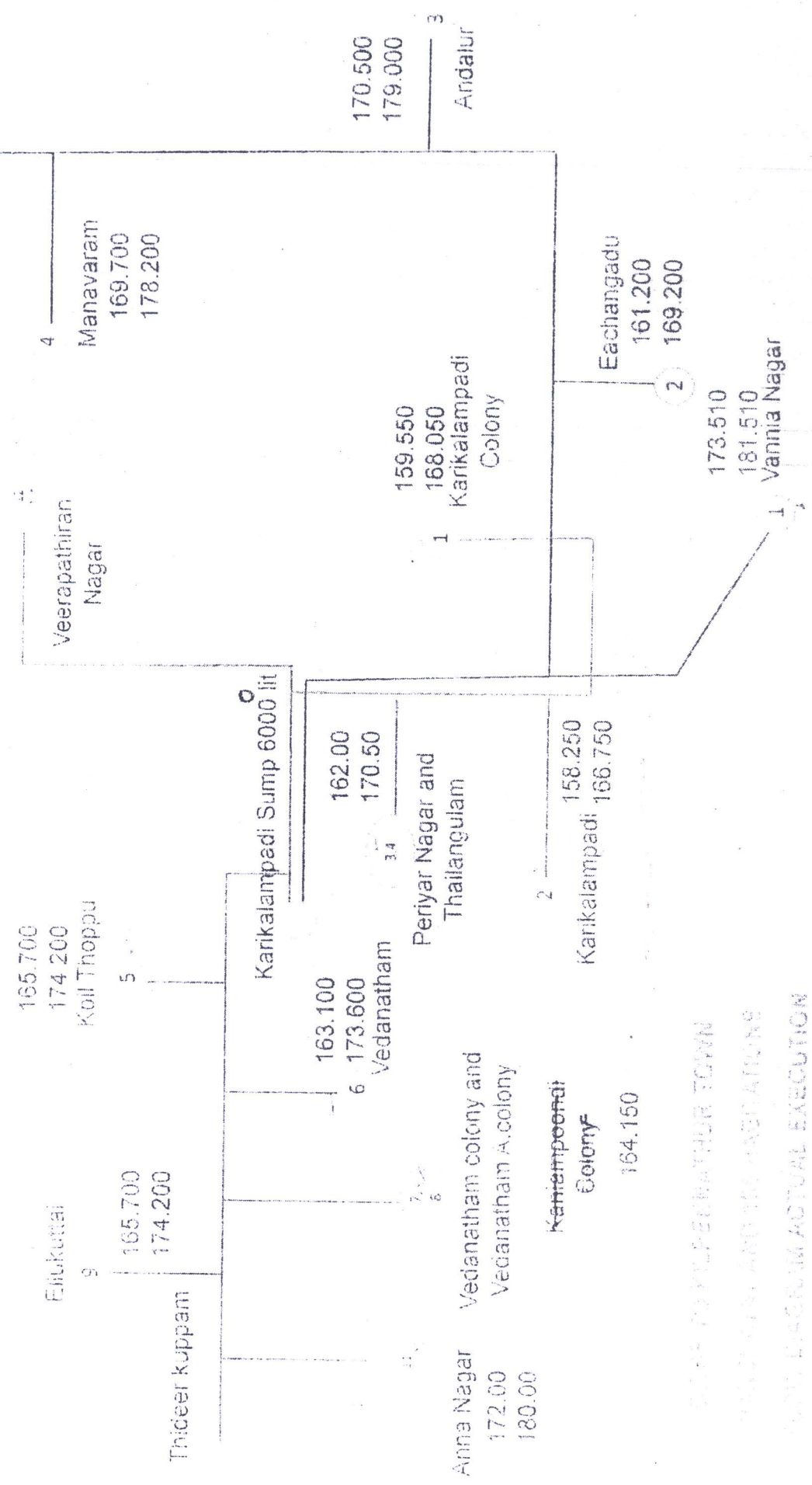
Dharmakulam

SUMP II - RAJANTHANGAL TO GANGANANDAL (POLAGUNAM) GROUP 3

Rajanthangal
Sump

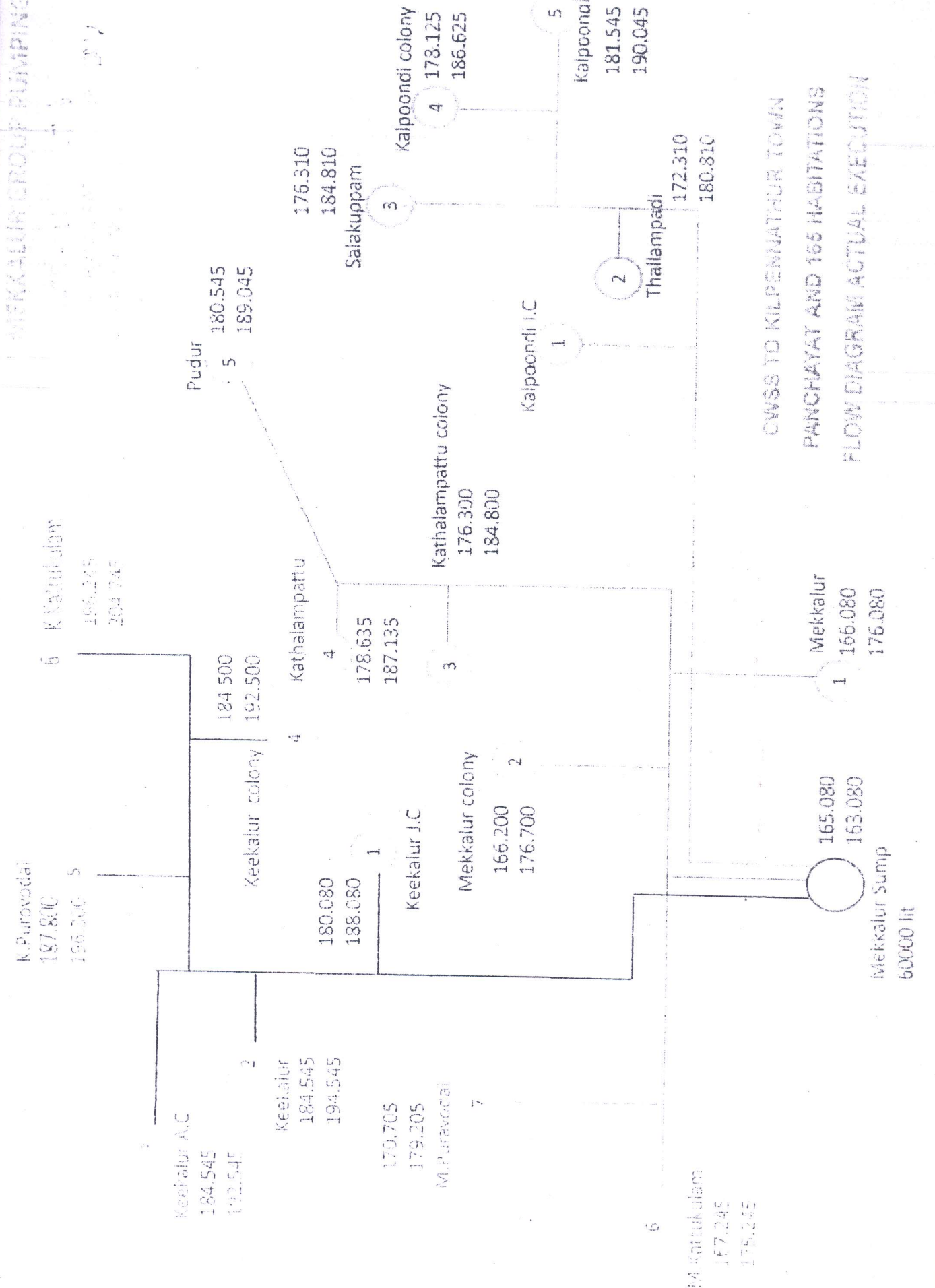


Water supply system layout showing various colonies and their connections to the Karikalampadi Sump.



Water supply system layout showing various colonies and their connections to the Karikalampadi Sump.

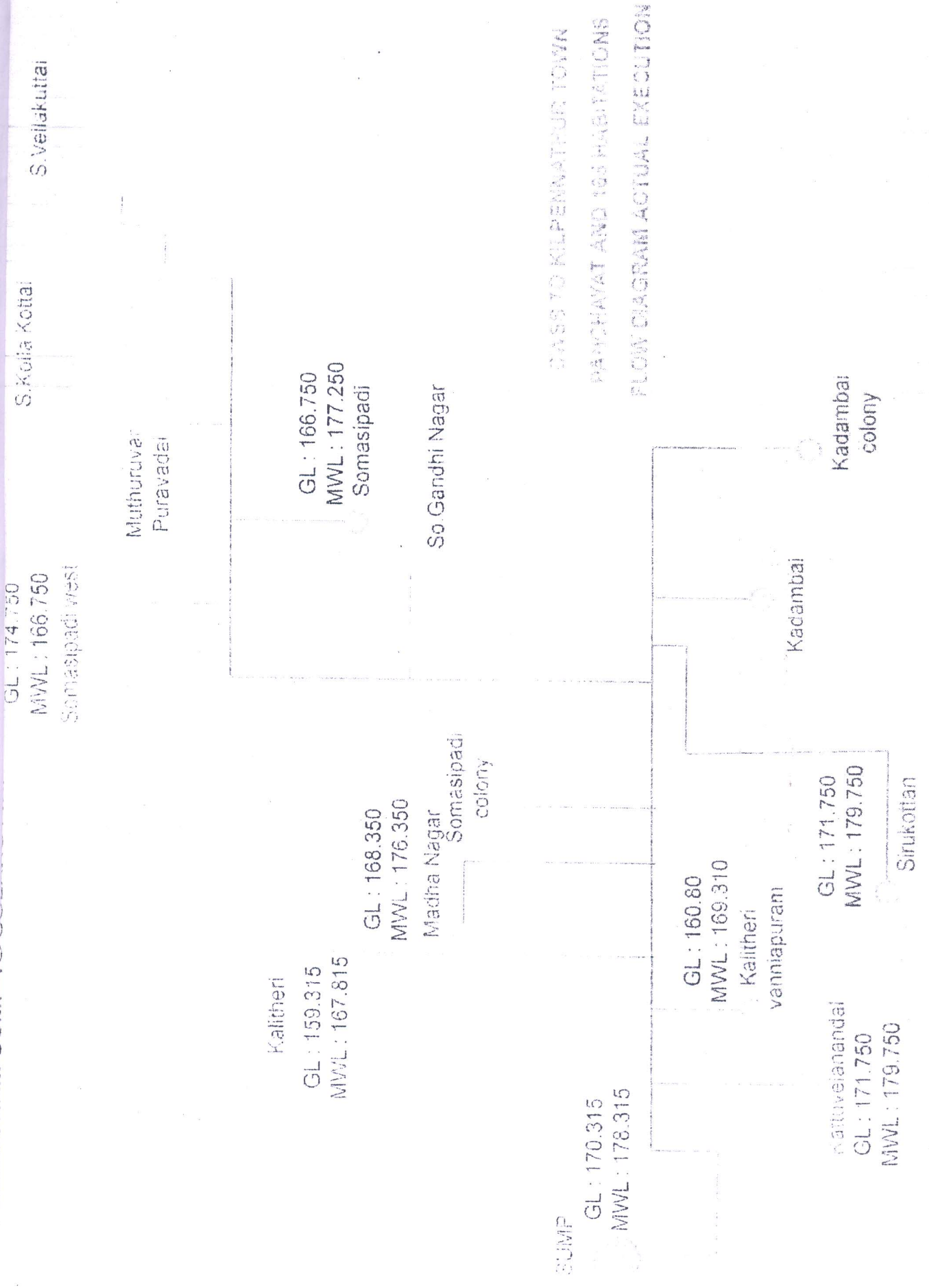
MEKKALUR GROUP PUMPING



CWSS TO KILPENNAATHUR TOWN
PANCHAYAT AND 165 HABITATIONS
FLOW DIAGRAM ACTUAL EXECUTION

115

117



DASS TO KILPENNATHUR TOWN
PANCHAYAT AND 103 HABITATIONS
FLOW DIAGRAM ACTUAL EXECUTION

Kalingaleni

GL : 158.51

MWL : 166.51

Kalingaleni Nathakollai

GL : 156.345

MWL : 164.845

8

SUMP POLAKULAM

GL : 153.515

MWL : 151.515

Asthinapuram

GL : 157.515

MWL : 165.515

Ramanathapuram

GL : 158.650

MWL : 167.150

Kumarakudi

Colony

GL : 165.750

MWL : 172.250

Kumarakudi

Pudur

Aranji

GL : 161.210

MWL : 171.710

Kumarakudi Anna Nagar

GL : 163.7500

MWL : 172.250

Somasipadi

JJ Nagar

Somasipadi

Pudur

POLAGUNAM SUMP TO KUMARAKUDI

CWSS TO KILPENNAATHUR TOWN PANCHAYAT
AND 165 HABITATIONS

FLOW DIAGRAM ACTUAL EXECUTION

119

SUMP

POLAGUNAM SUMP TO KUNNANKUPPAM

Polagunam colony

Polagunam

GL : 154.310
MWL : 152.810

Malaiadi Colony

Salaiyūr

So. Kattukulam
GL : 176.210
MWL : 190.900

Kunnakuppam

GL : 187.315
MWL : 196.815
Thideer kuppam

Ganganandal

Singavaram
GL : 181.725
MWL : 190.225

Kettuvellanandal Pudur

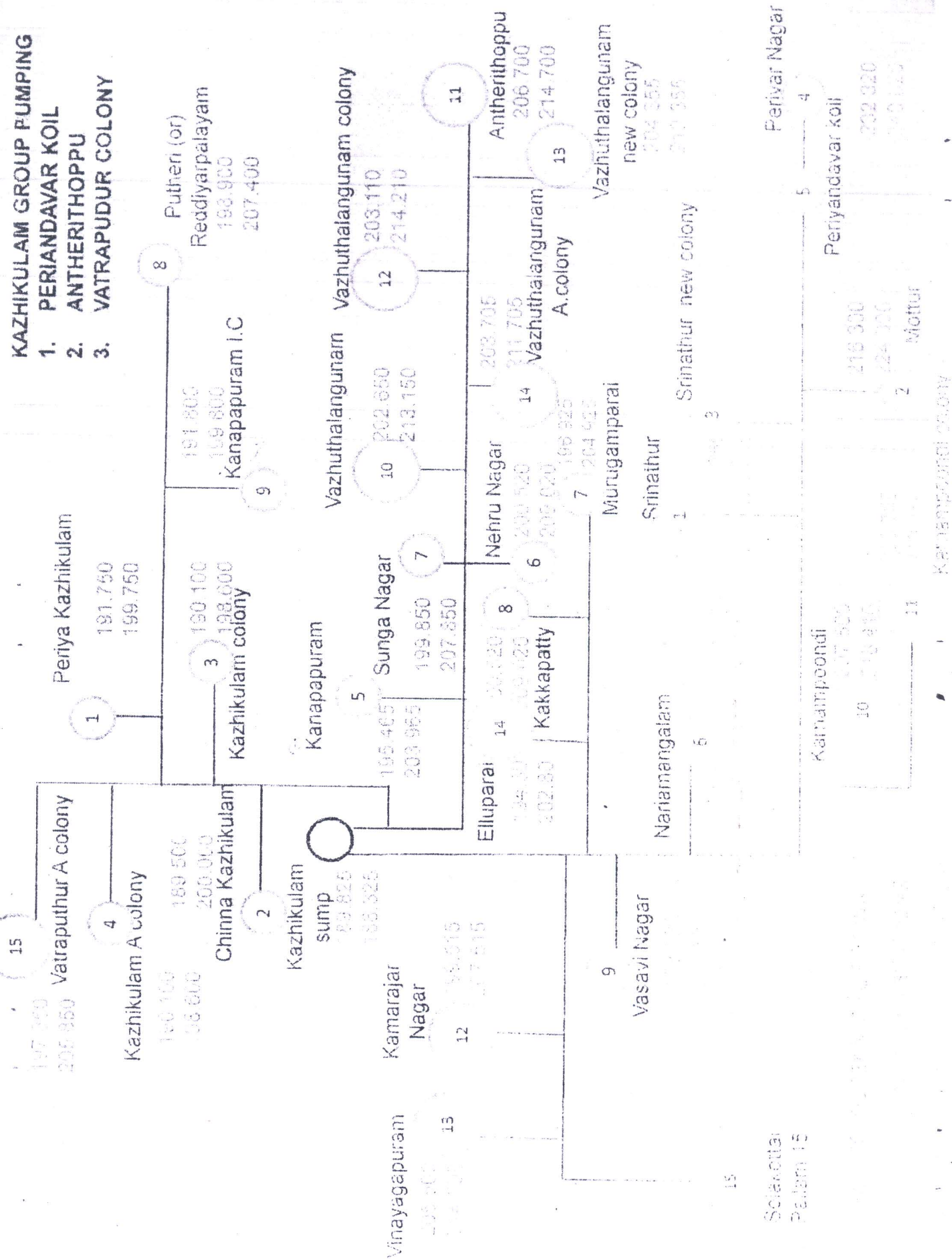
GL : 169.650
MWL : 177.650

ALL 185 MAFSATIONS

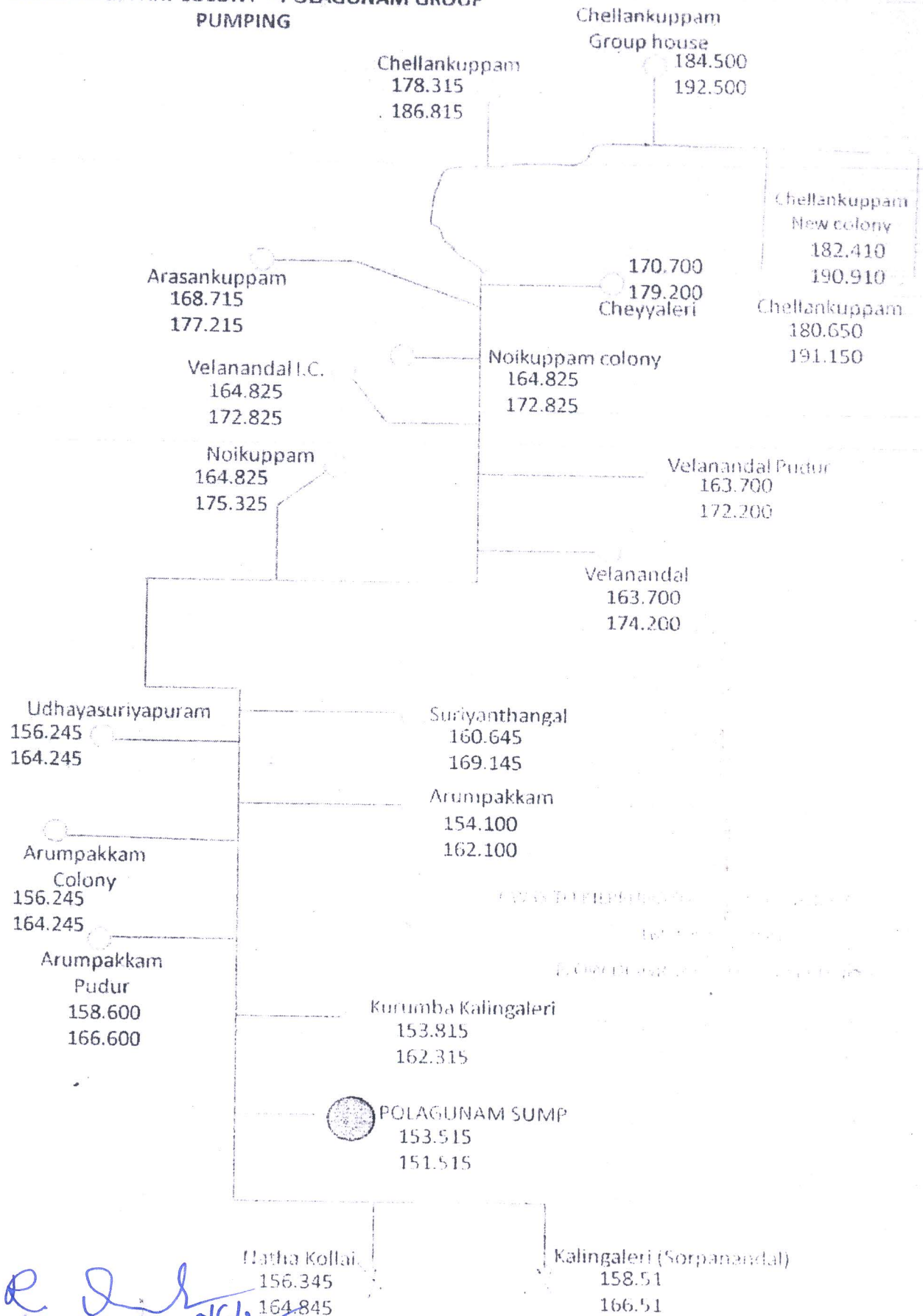
WORKING PROGRAM ACTUAL EXECUTION

12/

1. PERIANDAVAR KOIL
2. ANTHERITHOPPU
3. VATRAPUDUR COLONY



**CHELLANKUPPAM COLONY - POLAGUNAM GROUP
PUMPING**



[Signature]
ASSISTANT ENGINEER
TWAD BOARD
MAINTENANCE SUB-DIVISION
THIRUVANNAMALAI.

[Signature]
ASSISTANT EXECUTIVE ENGINEER
TWAD BOARD
MAINTENANCE SUB-DIVISION
THIRUVANNAMALAI.



33

1/1/1

கருக்கம்

தமிழ்நாடு குடிநீர் வடிகால் வாரியம் - திருவண்ணாமலை மாவட்டம்- கீழ்பெண்ணாத்தூர் பேருராட்சி மற்றும் கீழ்பெண்ணாத்தூர் ஊராட்சி ஒன்றியத்தைச் சார்ந்த 165 ஊரக குடியிருப்புகளுக்கான சுட்டுக் குடிநீர் திட்டம் - ரூ.14.00 கோடி செலவினத்தில் செயல்படுத்த அதிகாரம் அளிக்கப்பட்ட குழுவினால் பரிந்துரைக்கப்பட்டது - நிர்வாக ஒப்புதல் - ஆணை வெளியிடப்படுகிறது.

நகராட்சி நிர்வாகம் மற்றும் குடிநீர் வழங்கல் (சுவா) துறை

அரசாணை (நிலை) எண்.129

நாள்: 17.09.2007

1 டிக்டு:

தமிழ்நாடு குடிநீர் வடிகால் வாரிய மோன்மை இயக்குநர், அவர்களின் கடித எண். கோ.கீழ்பெண்ணாத்தூர்/ இந்பொ6/ திமேயி/2007 நாள் 12.09.07

ஆணை

மேலே படிக்கப்பட்ட கடிதத்தில் தமிழ்நாடு குடிநீர் வடிகால் வாரிய மோன்மை இயக்குநர், திருவண்ணாமலை மாவட்டத்தில் கீழ்பெண்ணாத்தூர் பேருராட்சி மற்றும் கீழ்பெண்ணாத்தூர் ஊராட்சி ஒன்றியத்திலுள்ள 165 ஊரக குடியிருப்புகளுக்குமான சுட்டுக் குடிநீர் திட்டம் ஒன்று ரூ.14.00 கோடி செலவில் வடிவமைக்கப்பட்டுள்ளது என்றும் இத்திட்டத்தினை குறைந்தபட்ச தேவைத் திட்டத்தின் கீழ் 165 ஊரக குடியிருப்புகளுக்கு 100 விழுக்காடு மானியம், (ரூ. 11.3881 கோடி), கீழ்பெண்ணாத்தூர் பேருராட்சிக்கு 80 விழுக்காடு மானியம் (ரூ. 2.0895 கோடி), 20 விழுக்காடு பேருராட்சி/பொதுமக்கள் பங்களிப்பு (ரூ.0.5224 கோடி), ஆகியவை மூலம் மொத்தம் ரூ.14.00 கோடி, செலவில் வாரியத்தால் நிறைவேற்றப்படும் என்றும் குறிப்பிட்டுள்ளனர். மேலும், திருவண்ணாமலை மாவட்டத்தில் கீழ்பெண்ணாத்தூர் பேருராட்சி மற்றும் கீழ்பெண்ணாத்தூர் ஒன்றியத்திலுள்ள 165 ஊரக குடியிருப்புகளுக்குமான சுட்டுக் குடிநீர் திட்ட அமைப்புச் செலவு ரூ.14.00 கோடி எனவும், வருட பராமரிப்பு செலவு ரூ.33.20 இலட்சம் எனவும், தனிநபர் திட்டச் செலவு ரூ.1669/- மற்றும் 1000 லிட்டர் குடிநீர் உற்பத்திச் செலவு ரூ.23.05 எனவும் இத்திட்டத்தை குறைந்தபட்ச தேவைத் திட்டத்தின் கீழ் 165 ஊரக குடியிருப்புகளுக்கு 100 விழுக்காடு மானியம், கீழ்பெண்ணாத்தூர் பேருராட்சிக்கு 80 விழுக்காடு மானியம்: 20 விழுக்காடு பேருராட்சி/பொதுமக்கள் பங்களிப்பாகவும் மொத்தம் ரூ.14.00 கோடி செலவில் நிறைவேற்ற அரசுக்கும், அதிகாரம் அளிக்கப்பட்ட குழுவினரும் நிர்வாக ஒப்புதலுக்காக பரிந்துரை செய்யவும் வாரியம் தனது தீர்மான எண்.24 நாள் 22.08.2007ல் தீர்மானித்துள்ளது என்றும், அதன்படி அதிகாரம் அளிக்கப்பெற்ற குழுவின் ஒப்புதலுக்கு வைக்கப்பட்டது என்றும் மோன்மை இயக்குநர், தமிழ்நாடு குடிநீர் வடிகால் வாரியம் அவர்கள் கூறுபுள்ளனர்.

2. 12.09.07 அன்று சுற்றனுப்பல் மூலம் அதிகாரம் அளிக்கப்பெற்ற குழுவின் தீர்மானம் எண். 1ல் குழு இத்திட்டத்திற்கு இசைவளித்து, அரசின் நிர்வாக ஒப்புதல் பெற பரிந்துரை செய்துள்ளது. அதனடிப்படையில் தமிழ்நாடு குடிநீர் வடிகால் வாரியம்

மேலாண்மை இயக்குநர், மேற்கண்ட திட்டத்திற்கு நிர்வாக ஒப்பந்தல் வழங்குமாறு அரசுக்கு கருத்துரு அனுப்பியுள்ளார்.

3. மேற்கண்ட தமிழ்நாடு குடிநீர் வடிகால் வாரியம் இயக்குநரின் கருத்துருவினை அரசு கவனமாக ஆய்வு செய்து, திருவண்ணாமலை மாவட்டத்தில் கீழ்பெள்ளாத்தூர் பேருராட்சி மற்றும் கீழ்பெள்ளாத்தூர் ஒன்றியத்திலுள்ள 165 ஊரக குடியிருப்புகளுக்குமான சுட்டுக் குடிநீர் திட்டத்தினை ரூ.14,00 கோடி அமைப்புச் செலவிலுள்ளதிலும், வருட பராமரிப்பு செலவு ரூ.33.20 ஒவ்வாண்டும், தனிநபர் திட்டச் செலவு ரூ.1653/- மற்றும் 1000 விடய குடிநீர் உற்பத்திச் செலவு ரூ.23.05 என்ற அடிப்படையிலும் இத்திட்டத்தை குறைந்தபட்ச தேவைத் திட்டத்தின் கீழ் 165 ஊரக குடியிருப்புகளுக்கு 100 விழுக்காடு மானியம்; கீழ்பெள்ளாத்தூர் பேருராட்சிக்கு 80 விழுக்காடு மானியம்; 20 விழுக்காடு பேருராட்சி/பொதுமக்கள் மங்களிப்பு என்றவாறு நிவரணேற்ற நிர்வாக ஒப்பந்தல் வழங்கி அரசு ஆணையிடுகிறது.

(ஆளுநரின் ஆணைப்பு)

கே. தீனபந்து,
அரசுச் செயலர்,

பெறுநர்

மேலாண்மை இயக்குநர், தமிழ்நாடு குடிநீர் வடிகால் வாரியம், சென்னை-5.
பேருராட்சிகளின் இயக்குநர், குறாகம், சென்னை -108.
மாநில தலைமை கணக்காயர், சென்னை -18.
மாவட்ட ஆட்சித் தலைவர், திருவண்ணாமலை மாவட்டம்.
செயல் அலுவலர், கீழ்பெள்ளாத்தூர் பேருராட்சி, திருவண்ணாமலை மாவட்டம்.
மாண்புமிகு ஊரக வளாச்சி மற்றும் உள்நாட்சி அமைச்சரின் கிறப்பு நேர்முக உதவியாளர், சென்னை - 9.
நிதி (நிதி. (ம) கு.வ), சென்னை - 9.
பொது (நூலகம்) துறை, சென்னை -9.
நகராட்சி நிர்வாகம் மற்றும் குடிநீர் வழங்கல் (குவ2, குவ3, குவ4 மற்றும் வசெ) துறை, சென்னை -9.
இ.கோ/உநகல்.

/ஆணைப்பு அனுப்பப்படுகிறது/

17/9/07

மேலுள்ள கோரியபெள்ளாத்தூர்/இலெவெ/குடிநீர் திட்டம்/சென்னை-5.
மேற்காணும் அச்சாணை உடன் நடவடிக்கை எடுக்கும் பொருட்டு அனுப்பப்படுகிறது.

பெறுநர்

தலைமைப் பொறியாளர், த.கு.வ.வாரியம், வடக்கு மண்டலம், வேலூர்.
நகல் பொறியியல் இயக்குநர், த.கு.வ.வாரியம், சென்னை-5.
நகல் நிதி இயக்குநர், த.கு.வ.வாரியம், சென்னை-5.
நகல் அனைத்து தலைமைப் பொறியாளர்கள், த.கு.வ.வாரியம்.
நகல் மேற்பார்வை பொறியாளர், த.கு.வ.வாரியம், வேலூர்-திருவண்ணாமலை வட்டம், வேலூர்.
நகல் நிர்வாகப் பொறியாளர், த.கு.வ.வாரியம், ஊரக கோட்டம், வேலூர்.
நகல் இணை தலைமைப் பொறியாளர்(நிதி/ஒ.இ.யு), த.கு.வ.வாரியம், தலைமை அலுவலகம், சென்னை-5.
நகல் துணை தலைமைப் பொறியாளர்(நகரகம்/ஊரகம்/ஒ.இ.யு), த.கு.வ.வாரியம், தலைமை அலுவலகம், சென்னை-5.
நகல் துணை தலைமை கணக்கு அலுவலர் (பட்ஜெட்), த.கு.வ.வாரியம், தலைமை அலுவலகம், சென்னை-5.